


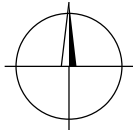
cesta III/2410, Špania Dolina, okr. BB
ckm 3.770 - 3.900



podpis:


dátum:

- LEGENDA:
- Katastrálna mapa
 - spojnica bodov bodového poľa
 - hranica Kú.
 - 5001 bod bodového poľa



Náležitostami a presnosťou zodpovedá predpisom.

ZAMERAL: GEOsys s.r.o.	VÝHOTOVIL: Ing. Róbert Tréfa	KONTROLOVAL: Ing. Martin Talarovič	OVERIL: Ing. Róbert Tréfa
SÚRADNICOVÝ SYSTÉM: S-JTSK, realizácia JTSK	VÝŠKOVÝ SYSTÉM: Bpv	KRAJ: Banskobystrický	KATASTRÁLNE ÚZEMIE: Špania Dolina
OBJEDNÁVATEĽ: Banskobystrický samosprávny kraj		PROJEKTANT: Basler & Hofman Slovakia s.r.o.	
AKCIA: Sanácia zosuvov na cestách III.triedy cesta III/2410, Špania Dolina, okr. BB ckm 3.770 - 3.900 Predrealizačné zameranie pre spracovanie projektovej dokumentácie			
DRUH VÝKRESU: Prehľad bodov bodového poľa			



geodetická kancelária
Rezedova 25/B
821 01 Bratislava

Č. ZAKÁZKY 012/20	DÁTUM: 04.05.2020
FORMÁT: A3	MIERKA: 1:1 500
Č. VÝKRESU: 1.	